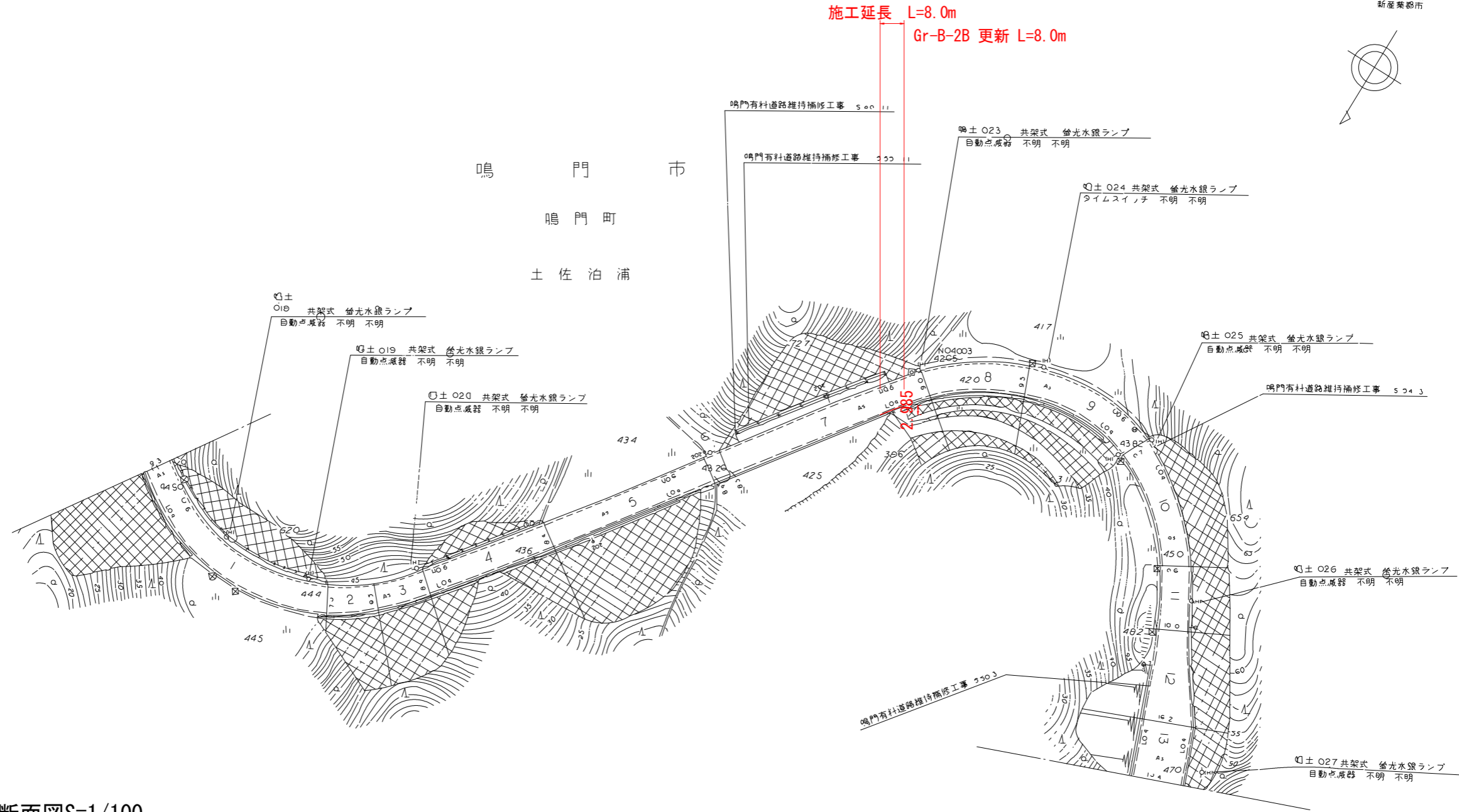
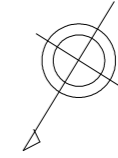
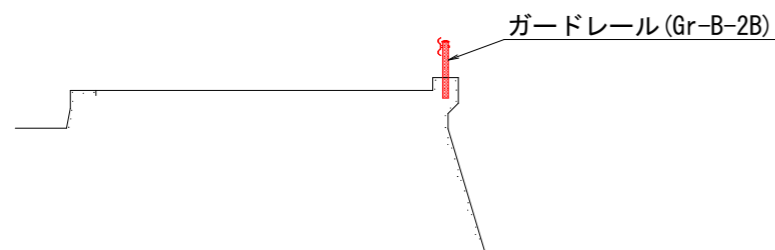


平面図 (その1) S=1:1000

山地
都市計画区域
市街化区域
新産業都市



標準断面図S=1/100

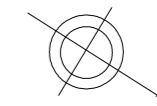


実施設計図面

工事名	R6徳土 亀浦港柵木線 鳴・鳴門土佐泊浦他 防護柵工事(2) (担い手確保型)		
路線名等	亀浦港柵木線		
工事箇所	鳴門市鳴門町土佐泊他 (第2分割)		
図面名	平面図 (その1)		
縮尺	図示	図面番号	1 / 9
年度	令和6年度		
事業者名	徳島県東部県土整備局<徳島>		

平面図 (その2) S=1:1000

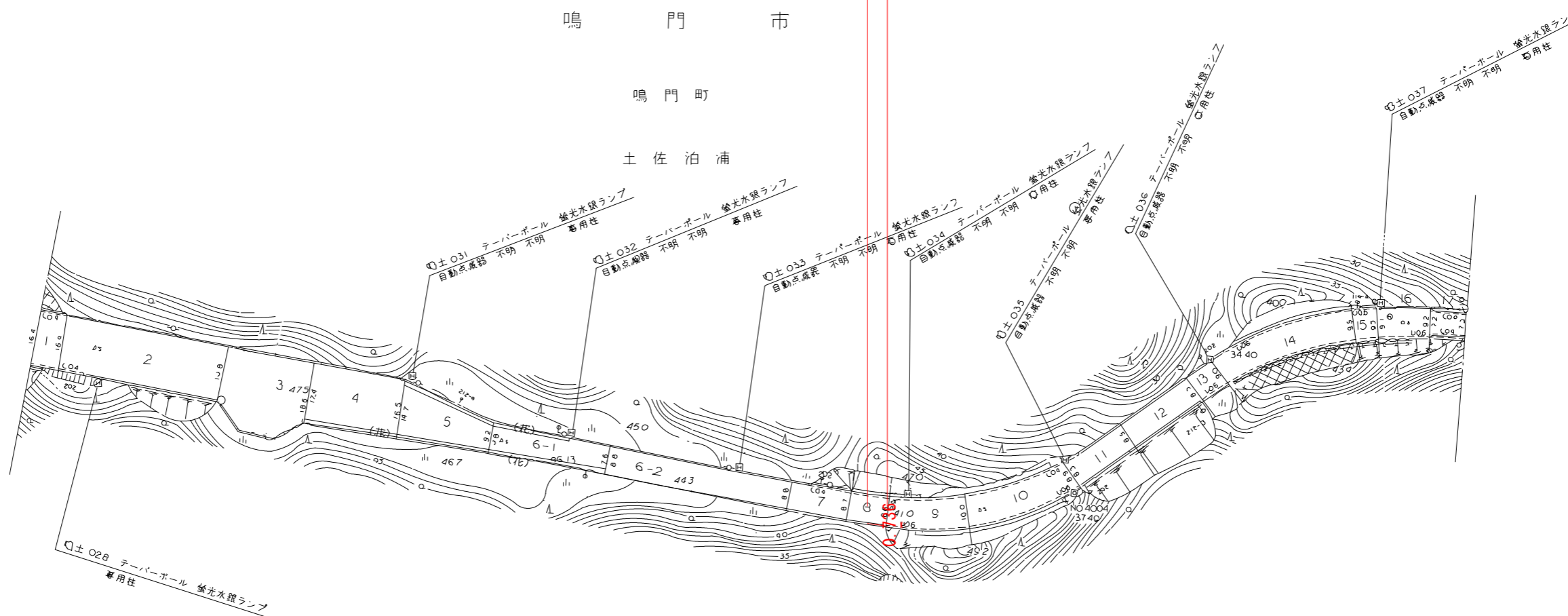
山地
都市計画区域
市街化調整区域
新産業都市



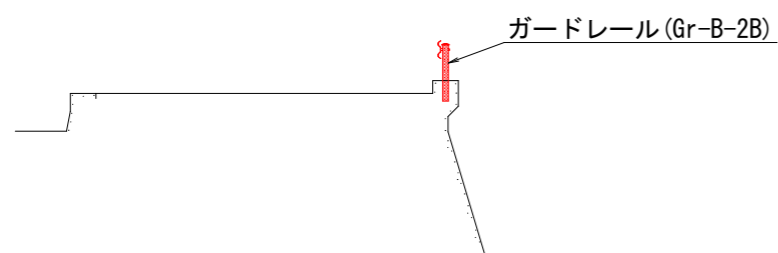
施工延長 L=5.5m

Gr-B-2B 袖^レ-L更新・支柱1本更新 L=0.5m

Gr-B-4E レール更新・支柱1本更新 L=5.0m



標準断面図S=1/100

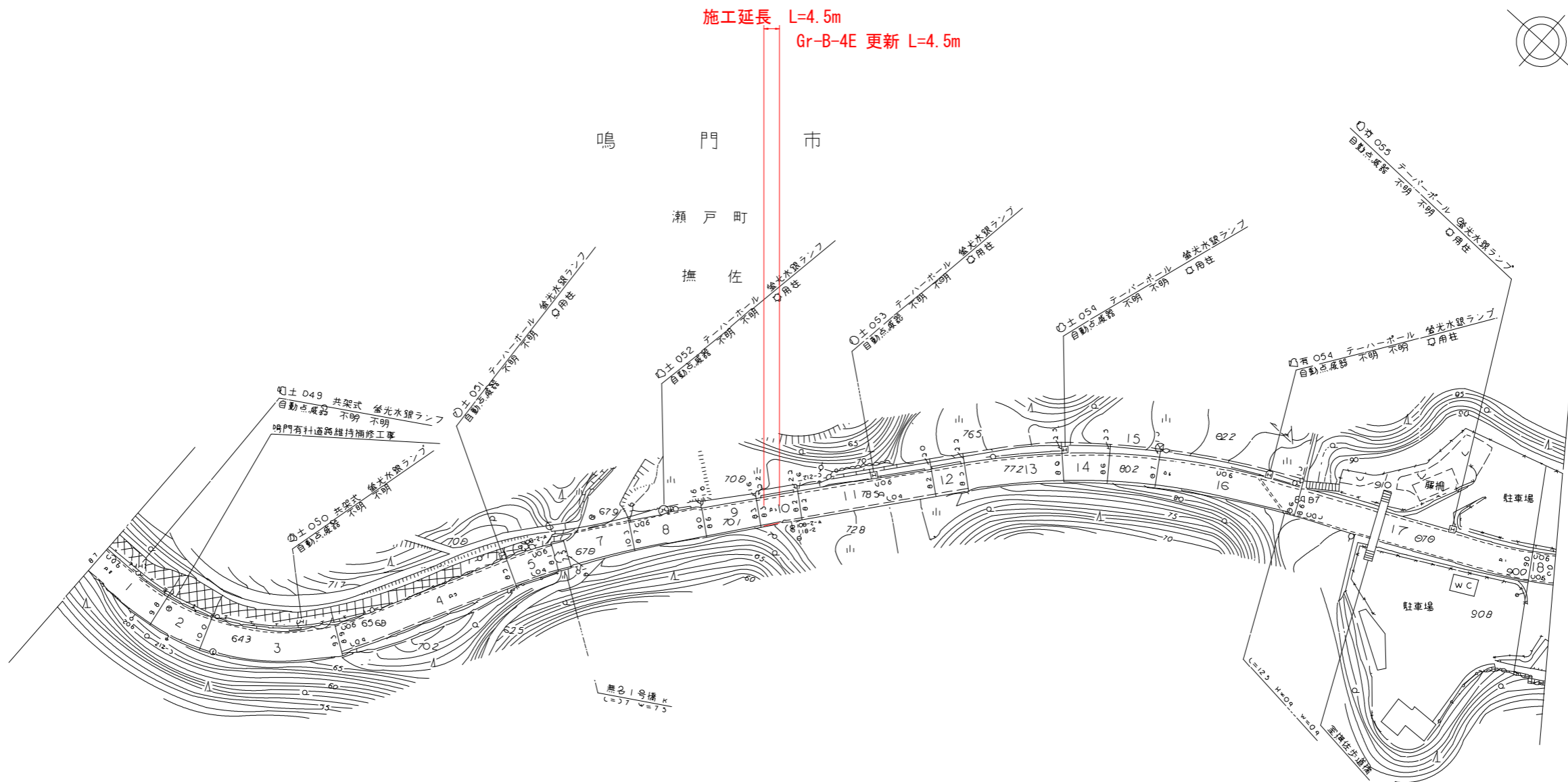
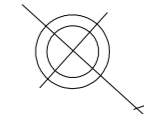


実施設計図面

工事名	R6徳土 亀浦港櫛木線 鳴・鳴門土佐泊浦他防護柵工事(2) (担い手確保型)		
路線名等	亀浦港櫛木線		
工事箇所	鳴門市鳴門町土佐泊他(第2分割)		
図面名	平面図(その2)		
縮尺	図示	図面番号	2 / 9
年度	令和6年度		
事業者名	徳島県東部県土整備局<徳島>		

平面図 (その3) S=1:1000

山地
都市計画区域
市街化調整区域
新産業都市

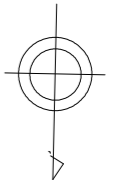


実施設計図面

工事名	R6徳土 亀浦港櫛木線 鳴・鳴門土佐泊浦他防護柵工事(2) (担い手確保型)		
路線名等	亀浦港櫛木線		
工事箇所	鳴門市鳴門町土佐泊他(第2分割)		
図面名	平面図(その3)		
縮尺	図示	図面番号	3 / 9
年度	令和6年度		
事業者名	徳島県東部県土整備局<徳島>		

平面図（その4） S=1:1000

山地
都市計画区域
市街化調整区域
新産業都市

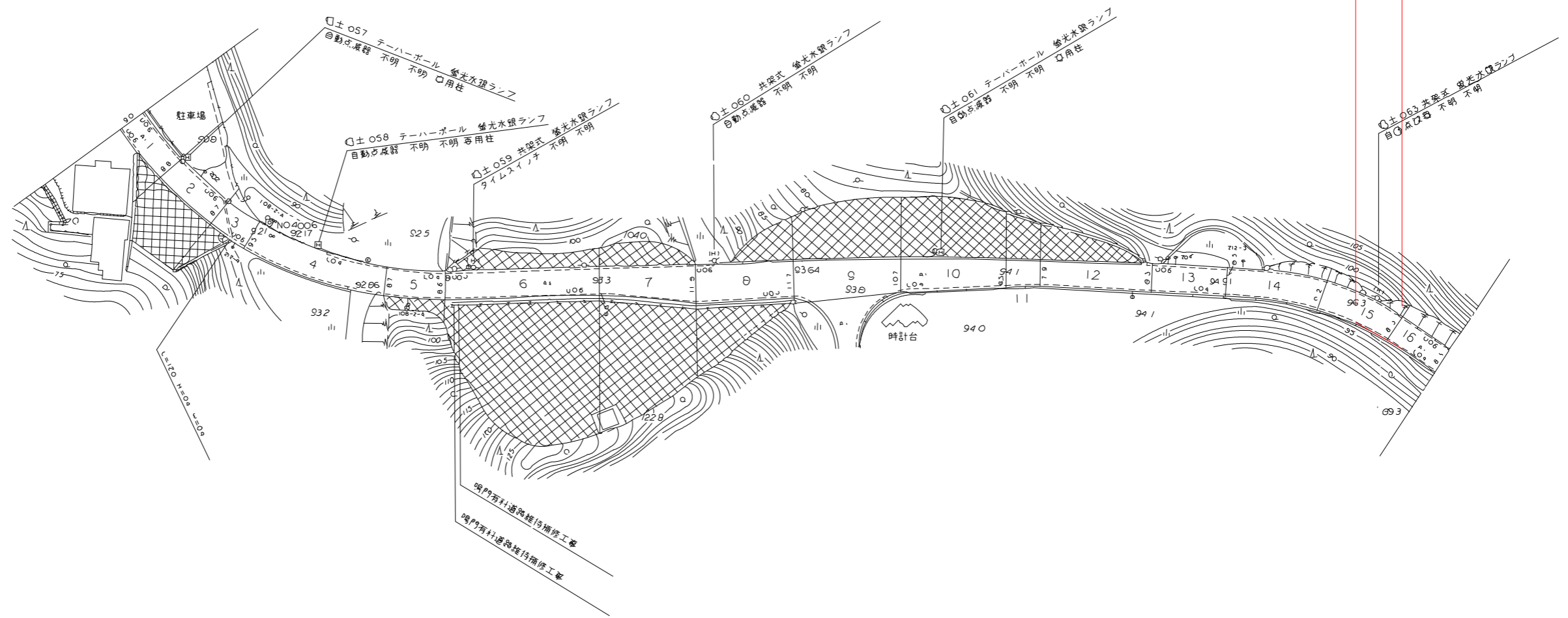


鳴門市

瀬戸町

撫佐

施工延長 L=16.0m
Gr-B-4E レール更新 L=16.0m

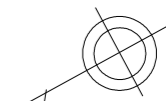


実施設計図面

工事名	R6徳土 亀浦港櫛木線 鳴・鳴門土佐泊浦他防護柵工事(2) (担い手確保型)		
路線名等	亀浦港櫛木線		
工事箇所	鳴門市鳴門町土佐泊他(第2分割)		
図面名	平面図(その4)		
縮尺	図示	図面番号	4 / 9
年度	令和6年度		
事業者名	徳島県東部県土整備局<徳島>		

平面図 (その5) S=1:1000

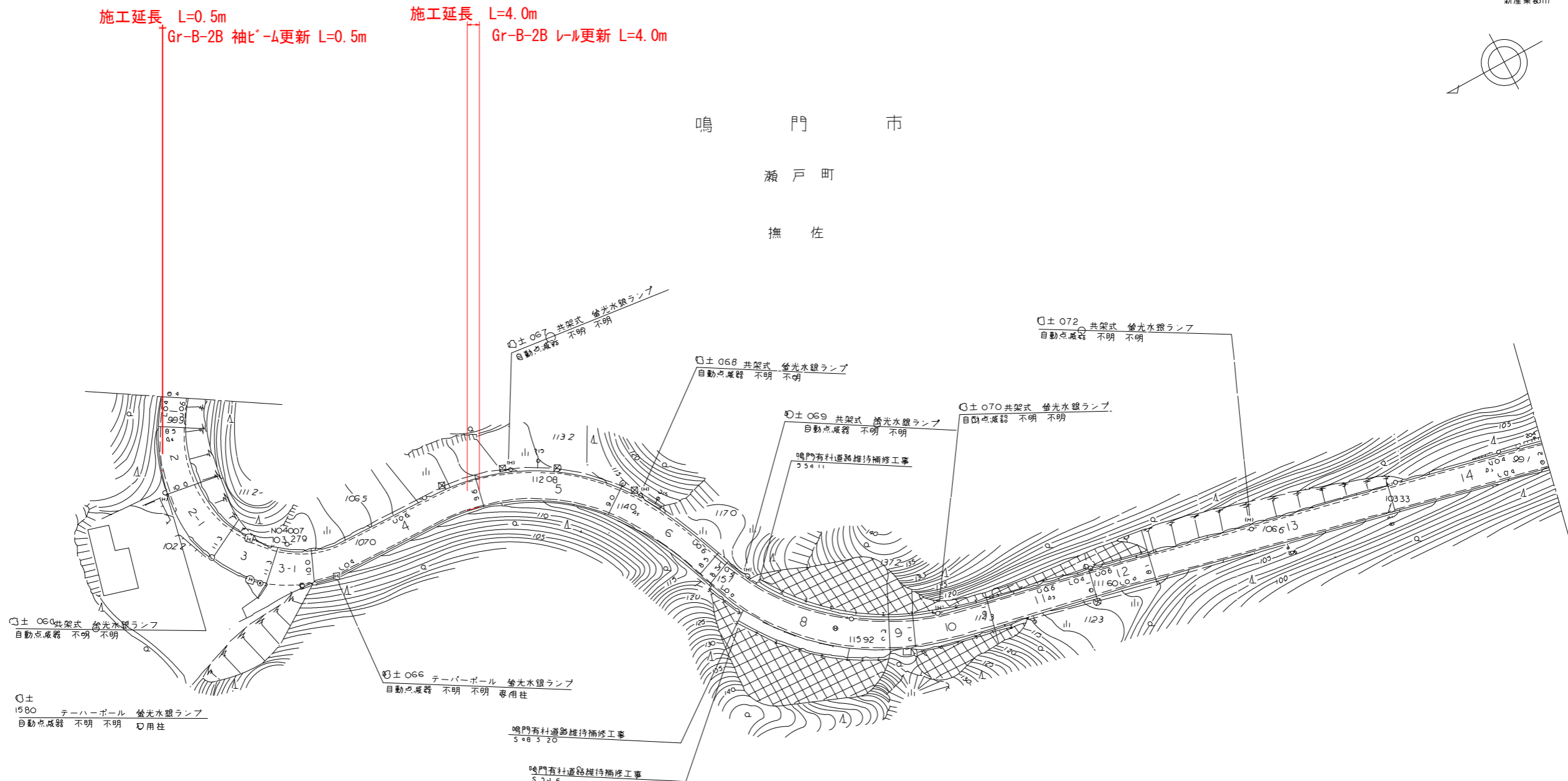
山地
都市計画区域
市街化調整区域
新産業都市



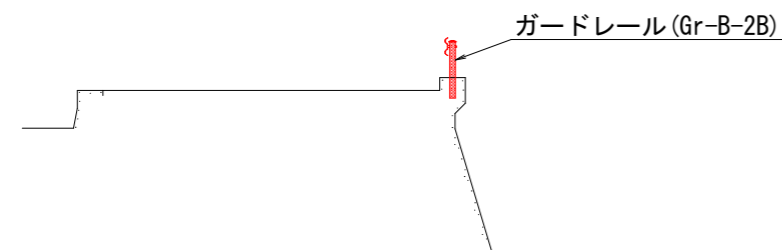
鳴門市

瀬戸町

撫佐



標準断面図S=1/100

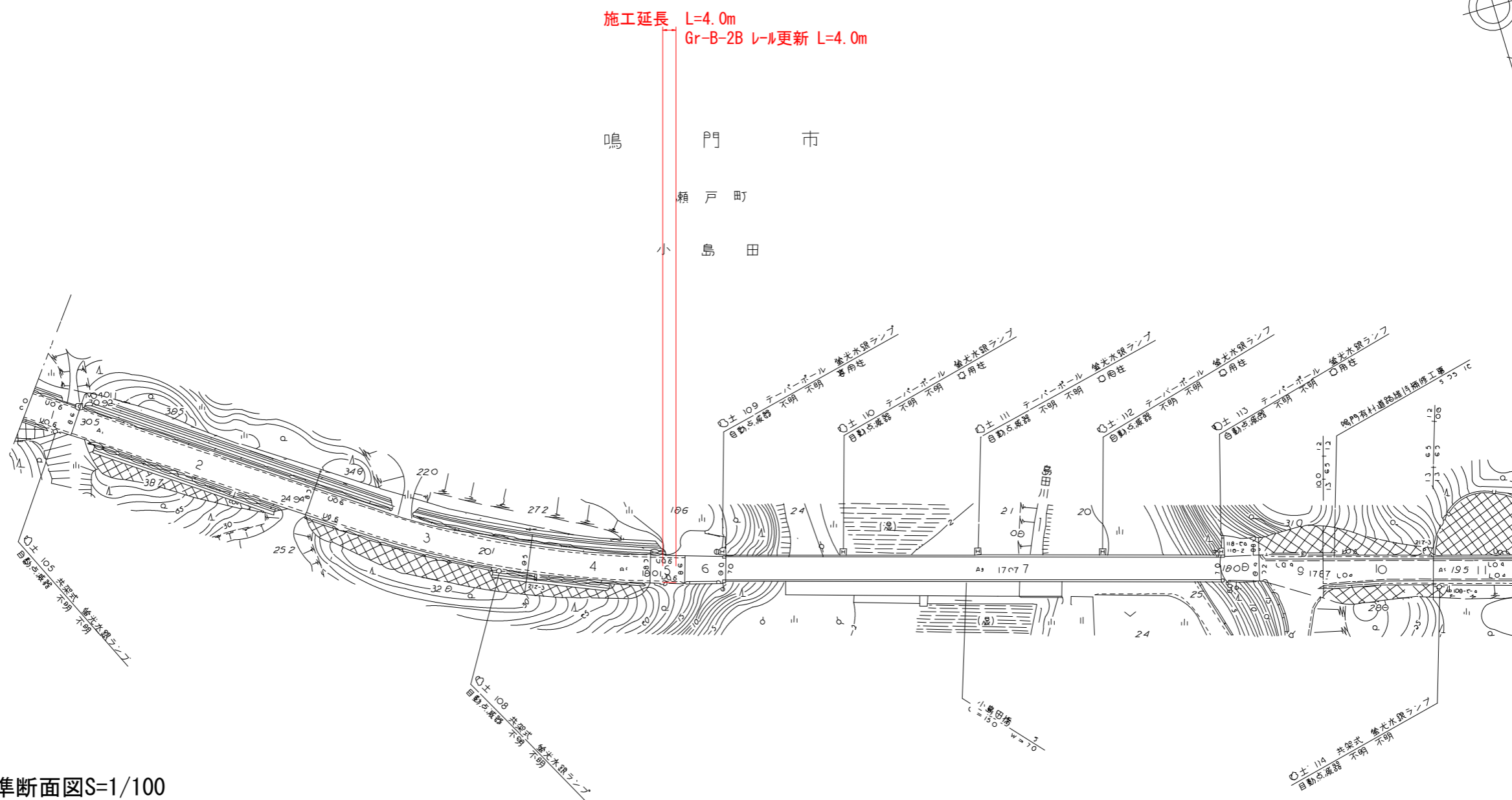


実施設計図面

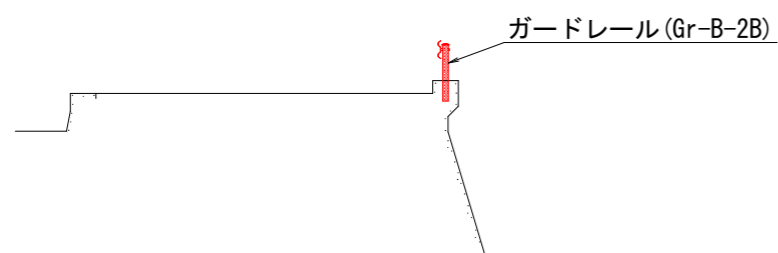
工事名	R6徳土 亀浦港柵木線 鳴・鳴門土佐泊浦他防護柵工事(2) (担い手確保型)		
路線名等	亀浦港柵木線		
工事箇所	鳴門市鳴門町土佐泊他 (第2分割)		
図面名	平面図 (その5)		
縮尺	図示	図面番号	5 / 9
年度	令和6年度		
事業者名	徳島県東部県土整備局<徳島>		

平面図 (その6) S=1:1000

山地
都市計画区域
市街化調整区域
新産業都市



標準断面図S=1/100

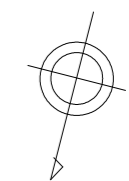


実施設計図面

工事名	R6徳土 亀浦港櫛木線 鳴・鳴門土佐泊浦他 防護柵工事(2) (担い手確保型)		
路線名等	亀浦港櫛木線		
工事箇所	鳴門市鳴門町土佐泊他 (第2分割)		
図面名	平面図 (その6)		
縮尺	図示	図面番号	6 / 9
年度	令和6年度		
事業者名	徳島県東部県土整備局<徳島>		

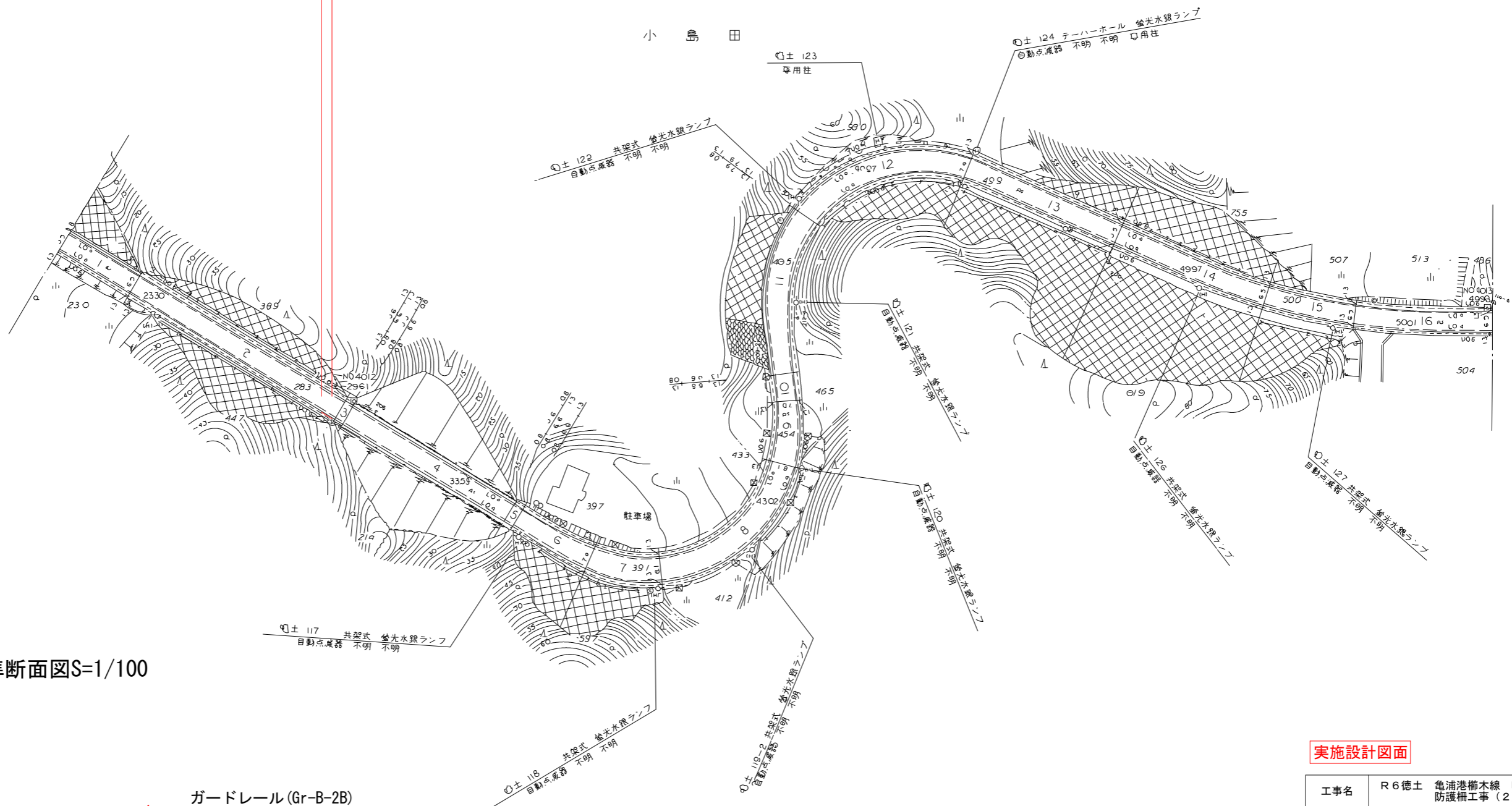
平面図（その7） S=1:1000

山地
都市計画区域
市街化調整区域
新産業都市

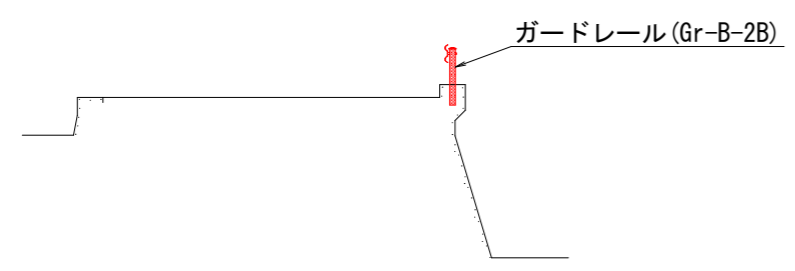


施工延長 L=4.0m
Gr-B-2B 更新 L=4.0m

鳴門市
瀬戸町
小島田



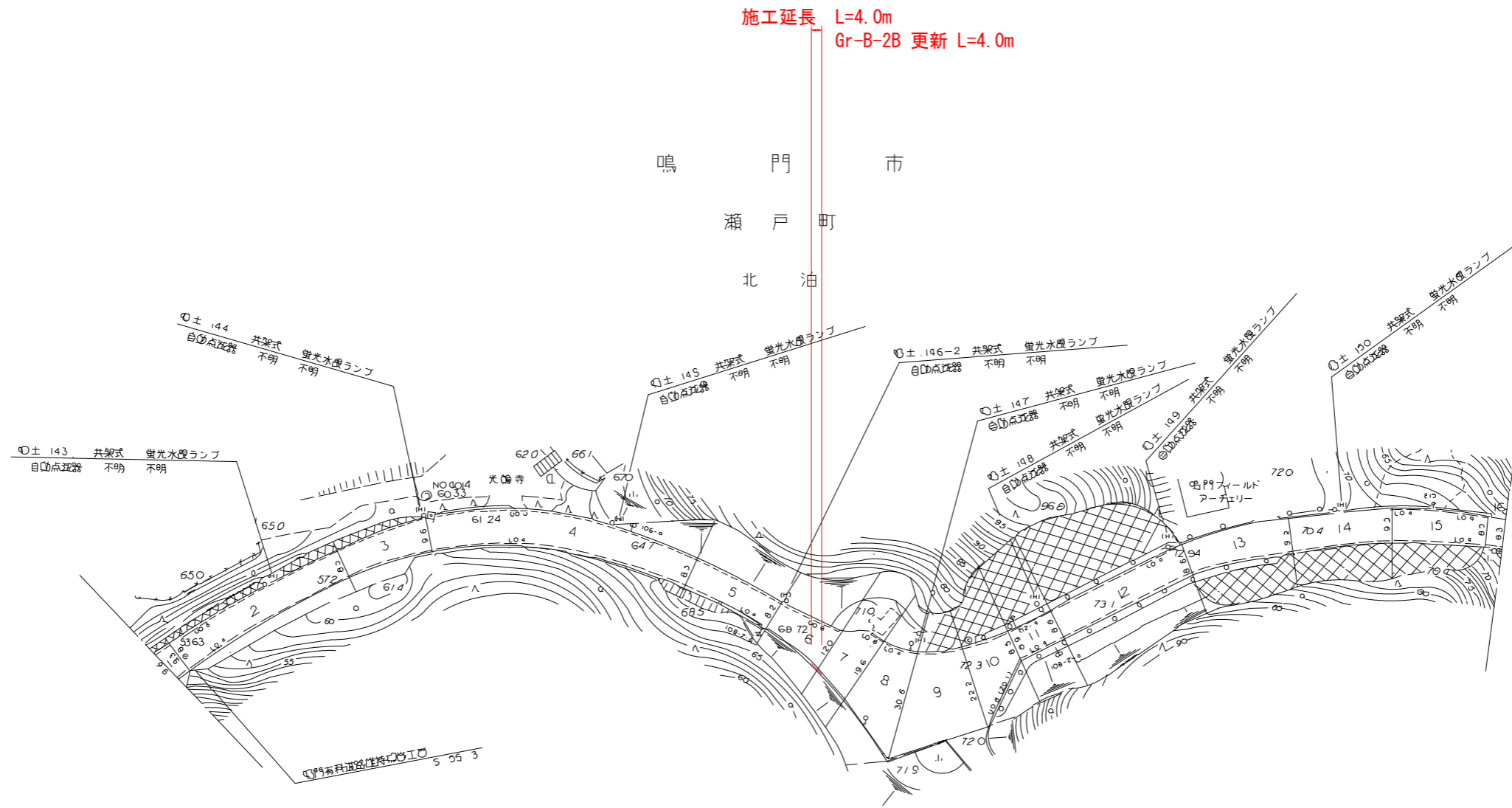
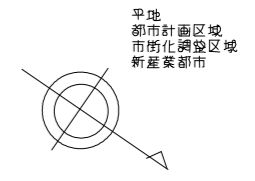
標準断面図S=1/100



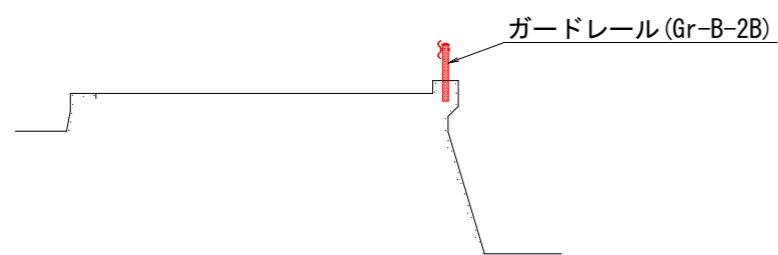
実施設計図面

工事名	R6徳土 亀浦港櫛木線 鳴・鳴門土佐泊浦他 防護柵工事(2) (担い手確保型)		
路線名等	亀浦港櫛木線		
工事箇所	鳴門市鳴門町土佐泊他 (第2分割)		
図面名	平面図 (その7)		
縮尺	図示	図面番号	7 / 9
年度	令和6年度		
事業者名	徳島県東部県土整備局<徳島>		

平面図（その8） S=1:1000



標準断面図S=1/100



実施設計図面

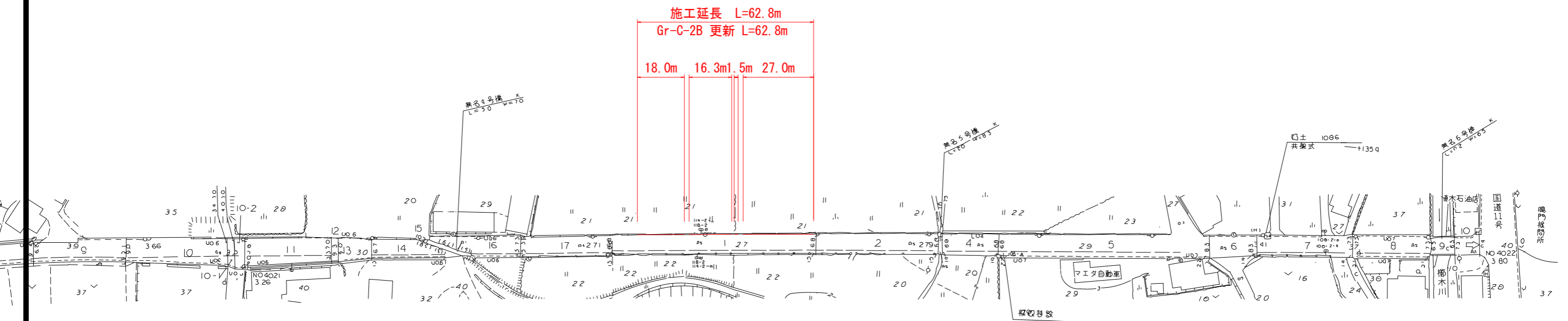
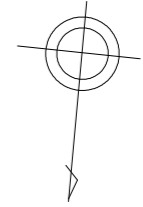
工事名	R6徳土 亀浦港柵木線 鳴・鳴門土佐泊浦他 防護柵工事(2) (担い手確保型)		
路線名等	亀浦港柵木線		
工事箇所	鳴門市鳴門町土佐泊他 (第2分割)		
図面名	平面図 (その8)		
縮尺	図示	図面番号	8 / 9
年度	令和6年度		
事業者名	徳島県東部県土整備局<徳島>		

平面図 (その9) S=1:1000

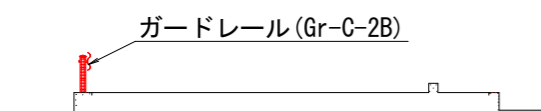
鳴門市

北灘町

榎木



標準断面図 S=1:100



実施設計図面

工事名	R6徳土 亀浦港榎木線 鳴門市佐泊他 防護柵工事(2) (担い手確保型)		
路線名等	亀浦港榎木線		
工事箇所	鳴門市鳴門町土佐泊他 (第2分割)		
図面名	平面図 (その9)		
縮尺	図示	図面番号	9 / 9
年度	令和6年度		
事業者名	徳島県東部県土整備局<徳島>		